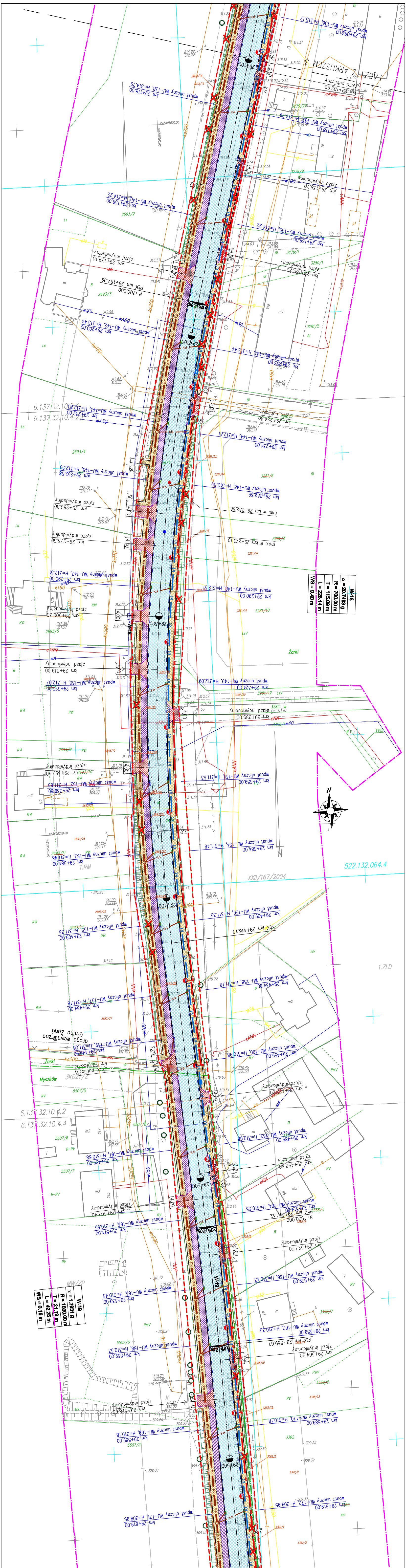
ŁĄCZY Z ARKUSZEM 3
PKK km 29+187,99
R=700.000
W-18
α = 20.7483 g
R = 700.00 m
T = 115.09 m
L = 228.14 m
WS = 0.40 m
6.137.32.10.4.2
Żarki
XXII/167/2004
522.132.064.4
N
KKK km 29+416,13
1.ZLD
droga wewnętrzna
Gmina Żarki
Żarki
Myszków
6.137.32.10.4.2
6.137.32.10.4.4
PKK km 29+537,42
R=1500.000
W-19
α = 1.7931 g
R = 1500.00 m
T = 21.13 m
L = 42.25 m
WS = 0.15 m
KKK km 29+559,67

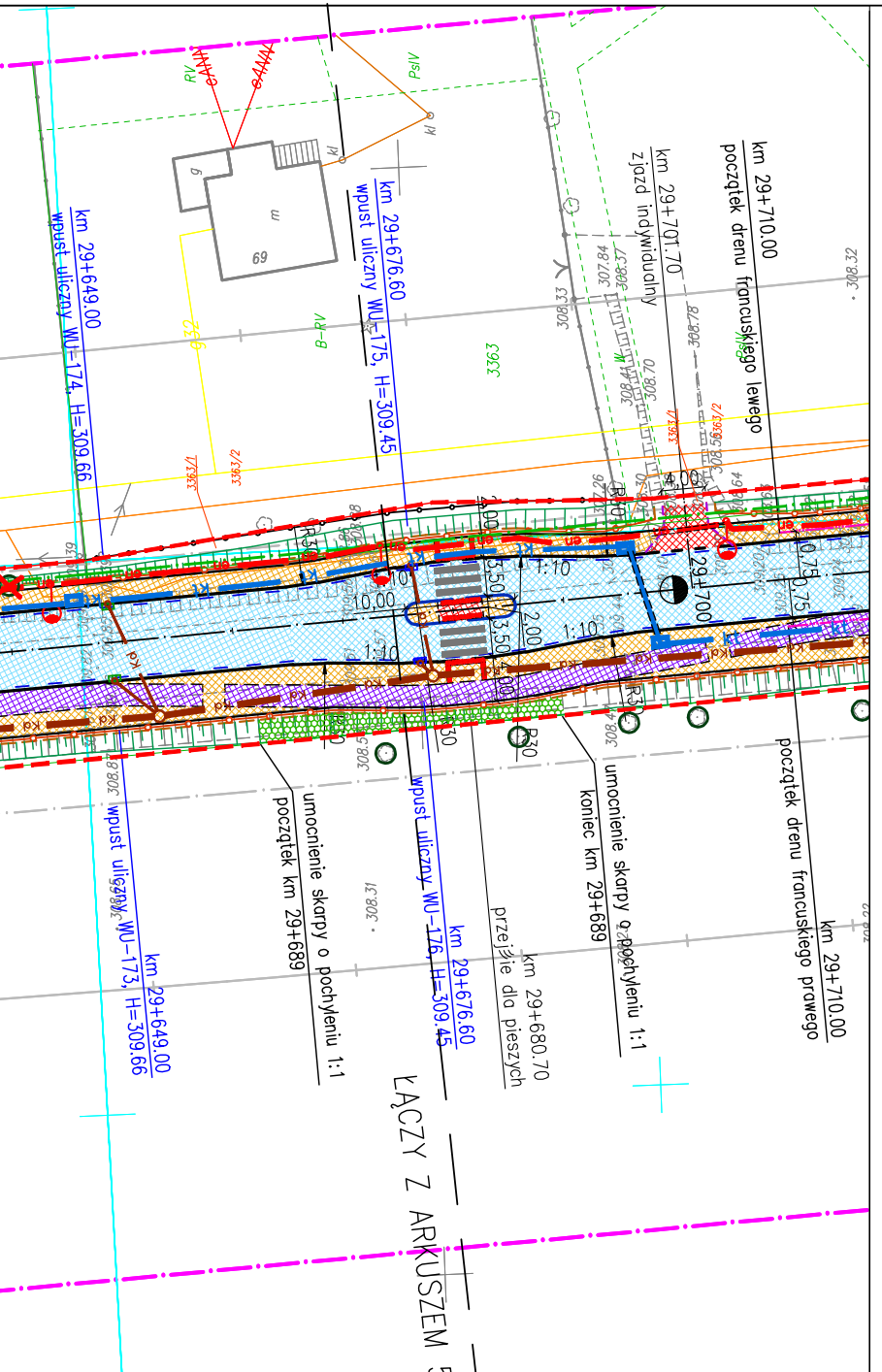
km 29+649.00
wpust uliczny WU–174, H=309.66
km 29+676.60
wpust uliczny WU–175, H=309.45
km 29+701.70
zjazd indywidualny
km 29+710.00
początek drenu francuskiego lewego
69
3363
3363/1
3363/2
B–RV
RV
PsIV
29+700
1:10
10.00
3,50
2,00
4,00
R30
km 29+649.00
wpust uliczny WU–173, H=309.66
początek km 29+689
umocnienie skarpy o pochyleniu 1:1
km 29+676.60
wpust uliczny WU–176, H=309.45
km 29+680.70
przejście dla pieszych
koniec km 29+689
umocnienie skarpy o pochyleniu 1:1
km 29+710.00
początek drenu francuskiego prawego
ŁĄCZY Z ARKUSZEM 5
522.132.112.1

ISTNIEJĄCE SIECI UZBROJENIA TERENU

- – Istniejąca sieć kanalizacji
- – Istniejąca sieć\sieć energetyczna
- – Istniejąca sieć\sieć teletechniczna
- – Istniejąca sieć\sieć wodociągowa
- – Istniejąca siec\sieć gazowa

LEGENDA:

- – Linia rozgraniczająca projektowany pas drogowy DW 793
- – Linia rozgraniczająca dróg innej kategorii
- – Granica terenu z ograniczeniem w korzystaniu z nieruchomości
- – Granica aktualizacji mapy
- – Granice działek
- 511/4 – Numery działek 3085/2 ~~3085~~ – Numery działek po podziale
- – Granica obrębu
- – Proj. oś\oś geometryczna drogi
- – Proj. kraw\krawężnik betonowy
- – Proj. obniżony kraw\krawężnik betonowy najazdowy
- – Proj. kraw\krawężnik granitowy wtopiony
- – Proj. kraw\krawężnik granitowy
- – Proj. obniżony kraw\krawężnik granitowy
- – Proj. krawędź\krawędź drogi
- – Proj. ściek przykrawężnikowy
- – Proj. obrzeże betonowe
- – Proj. pobocze
- – Proj. obramowanie zjazdu – kraw\krawężnik wtopiony
- – Proj. ogrodzenie segmentowe U–12a
- – Proj. balustrada U–11a
- – Proj. słupki blokujące U–12c
- – Proj. bariera stalowa min. H1, max W4, A
- – Przebudowa ogrodzenia
- – Proj. dren
- 2% 2% – Proj. spadek poprzeczny
- – Proj. nawierzchnia jezdni z SMA dla KR6
- – Proj. nawierzchnia jezdni z SMA dla KR2
- – Proj. nawierzchnia chodnika, wyspy dzielącej z kostki betonowej szarej
- – Proj. nawierzchnia zatoki autobusowej z kostki granitowej
- – Proj. nawierzchnia zjazdów, miejsc postojowych oraz azyli dla pieszych z kostki betonowej czerwonej
- – Proj. nawierzchnia ciągu pieszo–rowerowego z kostki betonowej szarej bezfazowej
- – Proj. nawierzchnia ścieżki rowerowej z kostki betonowej czerwonej bezfazowej
- – Proj. skarpa umocniona o pochyleniu 1:1
- – Proj. makroniwelacja terenu
- – Proj. płyty integracyjne z wypustkami
- – Proj. obiekty inżynierskie (przepusty)
- – Proj. r□trapezowy umocniony o pochyleniu 1:1
- – Proj. skarpa o pochyleniu 1:1.5
- – Elementy oznakowania poziomego
- – Obramowanie istniejących drzew
- – Projektowany wpust kraw\krawężnikowo – jezdniowy kanalizacji deszczowej
- – Projektowany wpust zwykły kanalizacji deszczowej
- – Proj. palisada betonowa
- – Drzewo zinwentaryzowane
- – Drzewo przeznaczone do wycinki

PROJEKTOWANE SIECI UZBROJENIA TERENU

BRANŻA ELEKTROENERGETYCZNA

- – Projektowana latarnia oświetleniowa
- – Projektowany słup energetyczny
- en – Projektowana kablowa linia energetyczna
- – Projektowana napowietrzna linia energetyczna
- – Istniejąca sieć do likwidacji

BRANŻA SANITARNA: KANALIZACJA DESZCZOWA

- Kd – Projektowana kanalizacja deszczowa
- – Projektowana studzienka kanalizacji deszczowej

BRANŻA SANITARNA: SIEĆ GAZOWA

- GAS – Projektowana sie□gazowa

BRANŻA TELETECHNICZNA: TELETECHNIKA

- tel – Projektowana sieć teletechniczna
- – Istniejąca sieć do likwidacji

BRANŻA TELETECHNICZNA: KANAŁ TECHNOLOGICZNY

- kt – Projektowany kanał technologiczny
- – Projektowana rura ochronna

LEGENDA MPZP:

LEGENDA:

pp1328 punkty osnowy geodezyjnej podlegające ochronie
6.137.32.20.3.3 sekcja układu 2000
522.131.252.4 sekcja układu 1965
ZUDP:
ks92/06
kd92/06

SCHEMAT UKŁADU ARKUSZY:
Rys. nr D/0086/PZT/02.x

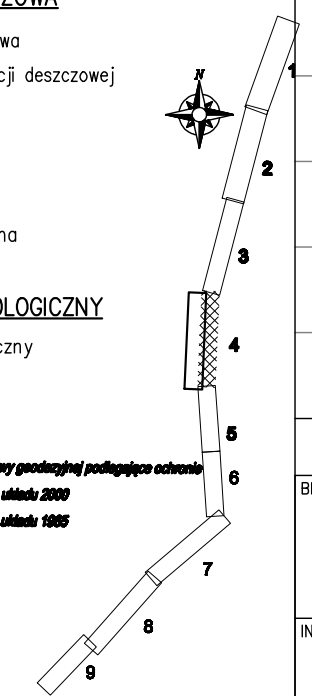
AKTUALNY RYSUNEK
x
N
1
2
3
4
5
6
7
8
9

"Zgodnie z art. 1? ustawy z dnia 17 maja 1989r. Prawo geodezyjne i kartograficzne (Dz. U. Nr 2?, poz. 2027 z 2005r. ze zm.) rozpowszechnienie, rozprowadzenie oraz reprodukowania w celu rozpowszechniania i rozprowadzania niniejszej mapy wymaga zezwolenia Starosty Myszkowskiego"

Nie wyklucza się istnienia w terenie innych nie wskazanych na niniejszej mapie urządzeń podziemnych, które nie były zgłoszone do inwentaryzacji lub o których brak jest informacji w instytucjach branżowych.

"STAROSTA MYSZKOWSKI
Wydział Geodezji i Kartografii
Powiatowy Ośrodek Dokumentacji
Geodezyjnej i Kartograficznej
W obszarze oznaczonym linią .... dokonano aktualizacji treści mapy zasadniczej. Dokumenty z pomiaru uzupełniają zasoby zasobu powiatowego i zaewidencjonowano pod nr .... Niniejsza mapa może służyć do celów projektowych. Projektowane obiekty budowlane wymagające pozwolenia na budowę podlegają wytyczeniu i inwentaryzacji powykonawczej przez jednostki uprawnione do wykonywania prac geodezyjnych
M-ów 16. 05. 2012
M-ów 16. 05. 2012
(miejscowość i data)
Z UP. STAROSTY
(imię i nazwisko, podpis, stanowisko służbowe osoby upoważnionej)"
inż. Jacek Kowalski
Inspektor
w Wydziale Geodezji i Kartografii

UWAGI:
1. Integralną częścią dokumentacji jest opis techniczny.
2. Niniejszy rysunek rozpatrywać łącznie z całą dokumentacją.
3. Treść rysunku jest zgodna z jego metryką.
4. Inne obiekty pokazane na rysunku mogą być traktowane jedynie informacyjnie.

ZMIANA	OPIS ZMIANY	DATA ZMIANY

BIURO PROJEKTOWE:

AUTOSTRADA II Spółka z o.o.
BIURO PROJEKTÓW

40–467 Katowice, ul. 73 Pułku Piechoty 1
tel./fax. 032 735–20–55 735–21–41
e–mail: biuro@autostradaII.pl

INWESTOR:
Zarząd Dróg Wojewódzkich
w Katowicach
Ul. Lechicka 24, 40–609 Katowice

ZADANIE:
Rozbudowa drogi wojewódzkiej nr 793 Żarki–Myszków od km 26+975 do km 32+406 w ramach przedsięwzięcia pod nazwą: "Przebudowa drogi wojewódzkiej nr 793 Żarki–Myszków od km 26+975 do km 32+406"

OBIEKT:	DROGA			NR ZADANIA	0086
STADIUM:	PZT	DATA:	07.2015	NR KOMPL.	
SKALA:	1:500	NR RYSUNKU: D/0086/PZT/02.4			
BRANŻA:	DROGOWA				

TYTUŁ RYSUNKU:

PROJEKT ZAGOSPODAROWANIA TERENU ark. 4/9

FUNKCJA:	TYTUŁ, IMIĘ, NAZWISKO:	SPECJALNOŚĆ:	NR UPRAWNIEŃ:	PODPIS:
PROJEKTANT	mgr inż. Łukasz Musioł	drogowa	SLK/3636/POOD/11	
ASYSTENT PROJ.	mgr inż. Adam Mazurek			
ASYSTENT PROJ.				
SPRAWDZIŁ	inż. Ewa Augustynowicz	konstr.–inż. w zakresie dróg	201/80 SLK/BD/4485/01	

Niniejsza dokumentacja stanowi własność firmy AUTOSTRADA II Sp. z o.o. Wszelkie prawa zastrzeżone. Udostępnianie osobom trzecim lub kopiowanie metodami mechanicznymi i elektronicznymi wymaga pisemnej zgody biura AUTOSTRADA II Sp. z o.o.