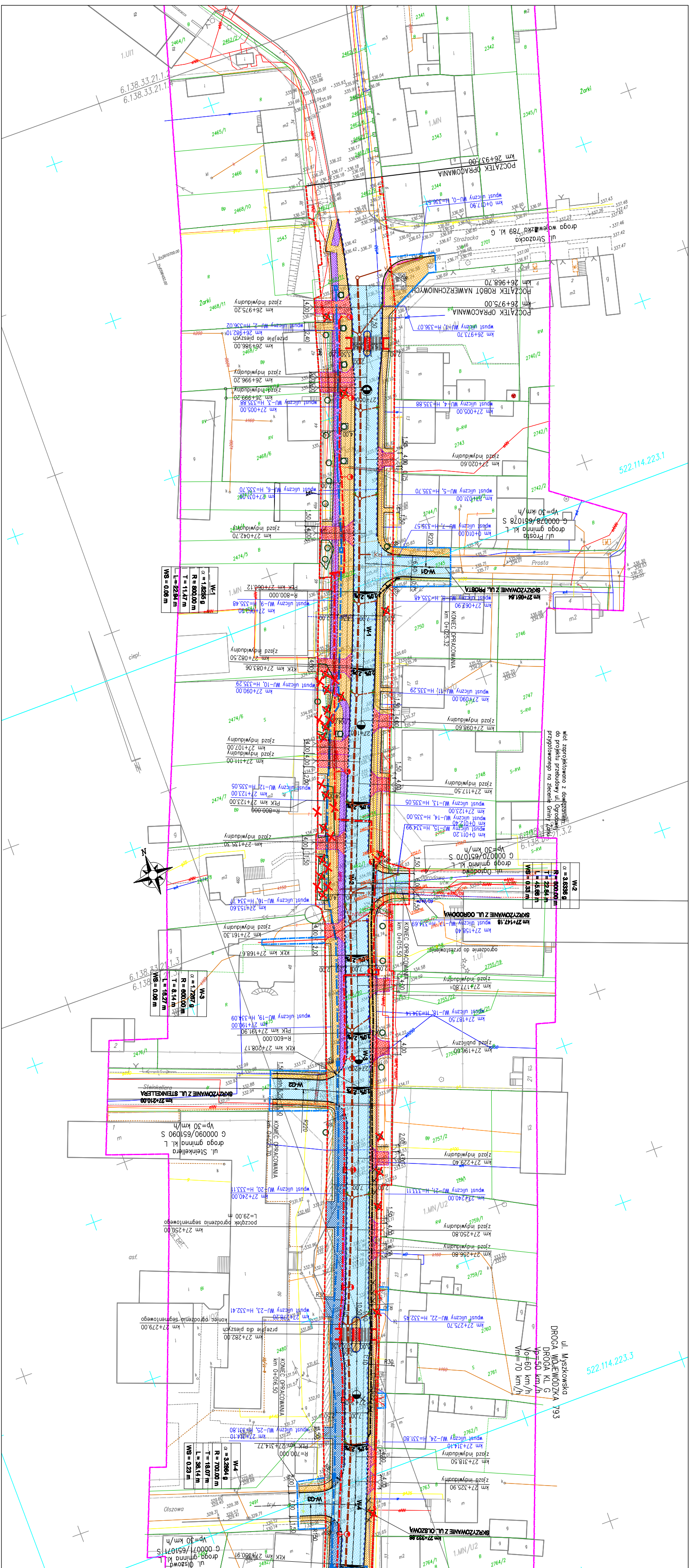
POCZĄTEK OPRACOWANIA km 26+937,00
POCZĄTEK ROBÓT NAWIERZCHNIOWYCH km 26+968,70
POCZĄTEK OPRACOWANIA km 26+975,00
ul. Strażacka droga wojewódzka 789 kl. G
ul. Prosta droga gminna kl. L G 000078/651078 S Vp=30 km/h
SKRZYŻOWANIE Z UL. PROSTĄ
SKRZYŻOWANIE Z UL. OGRODOWĄ
ul. Ogrodowa droga gminna kl. L G 000070/651070 S Vp=30 km/h
SKRZYŻOWANIE Z UL. STEINKELLERA
ul. Steinkellera droga gminna kl. L G 000090/651090 S Vp=30 km/h
SKRZYŻOWANIE Z UL. OLSZOWĄ
ul. Olszowa droga gminna kl. L G 000071/651071 S Vp=30 km/h
ul. Myszkowska DROGA WOJEWÓDZKA 793 DROGA KL. G Vp=60 km/h Vo=50 km/h Vm=70 km/h
N

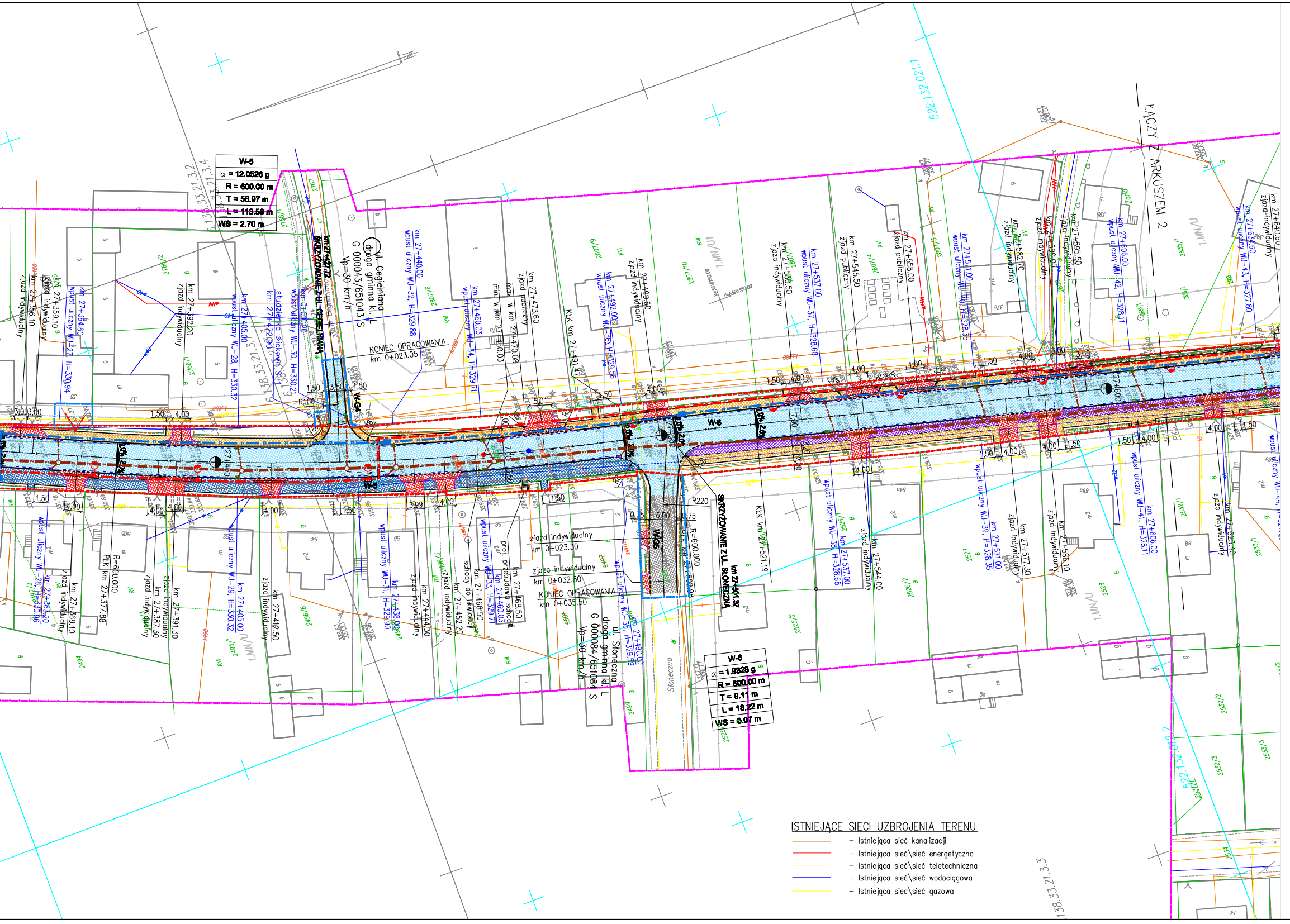
W-5
α = 12.0526 g
R = 600.00 m
T = 56.97 m
L = 113.59 m
WS = 2.70 m
SKRZYŻOWANIE Z UL. CEGIELNIANĄ
ul. Cegielniana
droga gminna kl. L
G 000043/651043 S
Vp=30 km/h
KONIEC OPRACOWANIA
km 0+023.05
W-6
α = 1.9328 g
R = 600.00 m
T = 9.11 m
L = 18.22 m
WS = 0.07 m
SKRZYŻOWANIE Z UL. SŁONECZNĄ
km 27+501.37
ul. Słoneczna
droga gminna kl. L
G 000084/651084 S
Vp=30 km/h
Słoneczna
KONIEC OPRACOWANIA
km 0+035.50
ŁĄCZY Z ARKUSZEM 2

ISTNIEJĄCE SIECI UZBROJENIA TERENU

- – Istniejąca sieć kanalizacji
- – Istniejąca sieć\sieć energetyczna
- – Istniejąca sieć\sieć teletechniczna
- – Istniejąca sieć\sieć wodociągowa
- – Istniejąca siec\sieć gazowa

ZESPÓŁ AUTORSKI

Funkcja	Imię Nazwisko	Specjalność	Nr upr.	Data	Podpis
Projektant	mgr inż. Łukasz Musioł	drogowa	SLK/3636/POOD/11	07.2015	
Sprawdzający	inż. Ewa Augustynowicz	kokonstr.–inż. w zakresie dróg	201/80 SLK/BD/4485/01	07.2015	
Projektant	mgr inż. Krzysztof Solarz	mostowa	SLK/2211/POOM/09	07.2015	
Sprawdzający	mgr inż. Rafał Gendek	mostowa	SLK/2003/POOM/07	07.2015	
Projektant	dr inż. Grzegorz Ścieranka	inst. w zakresie sieci, inst. i urzadz. ciepln., went., gaz., wod. i kan.	SLK/2435/POOS/08	07.2015	
Sprawdzający	dr inż. Paweł Grajper	inst. w zakresie sieci, inst. i urzadz. ciepln., went., gaz., wod. i kan.	SLK/3277/POOS/10	07.2015	
Projektant	inż. Jerzy Popek	inst.–inż. w zakresie inst. elektr.	190/79 K-ce	07.2015	
Sprawdzający	mgr inż. Filip Majdak	inst.–inż. w zakresie inst. elektr.	53/78 B-B	07.2015	
Projektant	inż. Jerzy Popek	inst. w telekomunik. przewodowej wraz z infranstr. towarzyszącą	1454/99 PITiP W-wa	07.2015	
Sprawdzający	inż. Marek Czurczak	inst. w telekomunik. przewodowej wraz z infranstr. towarzyszącą	1620/99 PITiP W-wa	07.2015	

LEGENDA MPZP:

LEGENDA:

pp1328 punkty osnowy geodezyjnej podlegające ochronie
6.137.32.20.3.3 sekcja układu 2000
522.131.252.4 sekcja układu 1965
ZUDP:
ks92/06
kd92/06

SCHEMAT UKŁADU ARKUSZY:

Rys. nr D/0086/PZT/02.x

▨ AKTUALNY RYSUNEK

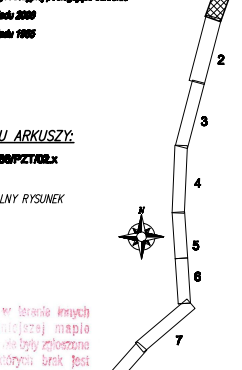
1
2
3
4
5
6
7
8
9
N

Nie wyklucza się istnienia w terenie innych nie wskazanych na niniejszej mapie urządzeń podziemnych, które nie były zgłoszone do inwentaryzacji lub o których brak jest informacji w instytucjach branżowych.

"Zgodnie z art. 18 ustawy z dnia 17 maja 1989r. Prawo geodezyjne i kartograficzne (Dz. U. Nr 240, poz. 2027 z 2010r. ze zm.) rozpowszechnianie, rozprowadzanie oraz reprodukowanie w celu rozpowszechniania i rozprowadzania niniejszej mapy wymaga zezwolenia Starosty Myszkowskiego"

"STAROSTA MYSZKOWSKI
Wydział Geodezji i Kartografii
Powiatowy Ośrodek Dokumentacji Geodezyjnej i Kartograficznej
W obszarze oznaczonym linią .... dokonano aktualizacji treści mapy zasadniczej. Dokumenty z pomiaru [illegible] zasobu powiatowego [illegible] i zewidencjonowano
M-ów 16.05.2012
pod nr 2242/M Niniejsza mapa może służyć do celów projektowych. Projektowane obiekty budowlane wymagające pozwolenia na budowę podlegają wytyczeniu i inwentaryzacji powykonawczej przez jednostki uprawnione do wykonywania prac geodezyjnych
M-ów 16.05.2012
(miejscowość i data)
Z up. STAROSTY
(imię i nazwisko, podpis, stanowisko służbowe osoby upoważnionej)"
inż. Jacek [illegible]
Inspektor
w Wydziale Geodezji i Kartografii

LEGENDA:

- – Linia rozgraniczająca projektowany pas drogowy DW 793
- – Linia rozgraniczająca dróg innej kategorii
- – Granica terenu z ograniczeniem w korzystaniu z nieruchomości
- – Granica aktualizacji mapy
- – Granice działek
- 511/4 – Numery działek
- 3085/2 ~~3085~~ – Numery działek po podziale
- – Granica obrębu
- – Proj. oś\oś geometryczna drogi
- – Proj. kraw\krawężnik betonowy
- – Proj. obniżony kraw\krawężnik betonowy najazdowy
- – Proj. kraw\krawężnik granitowy wtopiony
- – Proj. kraw\krawężnik granitowy
- – Proj. obniżony kraw\krawężnik granitowy
- – Proj. krawędź\krawędź drogi
- – Proj. ściek przykrawężnikowy
- – Proj. obrzeże betonowe
- – Proj. pobocze
- – Proj. obramowanie zjazdu – kraw\krawężnik wtopiony
- – Proj. ogrodzenie segmentowe U-12a
- – Proj. balustrada U-11a
- ●●●●● – Proj. słupki blokujące U-12c
- – Proj. bariera stalowa min. H1, max W4, A
- – Przebudowa ogrodzenia
- – Proj. dren
- 2% 2% – Proj. spadek poprzeczny
- ▨ – Proj. nawierzchnia jezdni z SMA dla KR6
- ▨ – Proj. nawierzchnia jezdni z SMA dla KR2
- ▨ – Proj. nawierzchnia chodnika, wyspy dzielącej z kostki betonowej szarej
- ▨ – Proj. nawierzchnia zatoki autobusowej z kostki granitowej
- ▨ – Proj. nawierzchnia zjazdów, miejsc postojowych oraz azyli dla pieszych z kostki betonowej czerwonej
- ▨ – Proj. nawierzchnia ciągu pieszo-rowerowego z kostki betonowej szarej bezfazowej
- ▨ – Proj. nawierzchnia ścieżki rowerowej z kostki betonowej czerwonej bezfazowej
- ▨ – Proj. skarpa umocniona o pochyleniu 1:1
- ▨ – Proj. makroniwelacja terenu
- – Proj. płyty integracyjne z wypustkami
- – Proj. obiekty inżynierskie (przepusty)
- – Proj. rów trapezowy umocniony o pochyleniu 1:1
- – Proj. skarpa o pochyleniu 1:1.5
- – Elementy oznakowania poziomego
- – Obramowanie istniejących drzew
- – Projektowany wpust kraw\krawężnikowo – jezdniowy kanalizacji deszczowej
- – Projektowany wpust zwykły kanalizacji deszczowej
- – Proj. palisada betonowa
- ○ – Drzewo zinwentaryzowane
- ⊗ – Drzewo przeznaczone do wycinki

PROJEKTOWANE SIECI UZBROJENIA TERENU

BRANŻA ELEKTROENERGETYCZNA

- – Projektowana latarnia oświetleniowa
- ● – Projektowany słup energetyczny
- – Projektowana kablowa linia energetyczna
- – Projektowana napowietrzna linia energetyczna
- –×–×– – Istniejąca sieć do likwidacji

BRANŻA SANITARNA: KANALIZACJA DESZCZOWA

- – Projektowana kanalizacja deszczowa
- ○ – Projektowana studzienka kanalizacji deszczowej

BRANŻA SANITARNA: SIEĆ GAZOWA

- – Projektowana sieć gazowa

BRANŻA TELETECHNICZNA: TELETECHNIKA

- – Projektowana sieć teletechniczna
- –×–×– – Istniejąca sieć do likwidacji

BRANŻA TELETECHNICZNA: KANAŁ TECHNOLOGICZNY

- – Projektowany kanał technologiczny
- – Projektowana rura ochronna

UWAGI:

1. Integralną częścią dokumentacji jest opis techniczny.
2. Niniejszy rysunek rozpatrywać łącznie z całą dokumentacją.
3. Treść rysunku jest zgodna z jego metryką.
4. Inne obiekty pokazane na rysunku mogą być traktowane jedynie informacyjnie.

ZMIANA	OPIS ZMIANY	DATA ZMIANY

BIURO PROJEKTOWE:

AUTOSTRADA II Spółka z o.o.
BIURO PROJEKTÓW
40-467 Katowice, ul. 73 Pułku Piechoty 1
tel./fax. 032 735-20-55 735-21-41
e-mail: biuro@autostradaII.pl

INWESTOR:

Zarząd Dróg Wojewódzkich
w Katowicach
Ul. Lechicka 24, 40-609 Katowice

ZADANIE:

Rozbudowa drogi wojewódzkiej nr 793 Żarki–Myszków od km 26+975 do km 32+406 w ramach przedsięwzięcia pod nazwą: "Przebudowa drogi wojewódzkiej nr 793 Żarki–Myszków od km 26+975 do km 32+406"

OBIEKT:	DROGA			NR ZADANIA	0086
STADIUM:	PZT	DATA:	07.2015	NR KOMPL.	
SKALA:	1:500	NR RYSUNKU: D/0086/PZT/02.1			
BRANŻA:	DROGOWA				

TYTUŁ RYSUNKU:

PROJEKT ZAGOSPODAROWANIA TERENU ark. 1/9

FUNKCJA:	TYTUŁ, IMIĘ, NAZWISKO:	SPECJALNOŚĆ:	NR UPRAWNIEŃ:	PODPIS:
PROJEKTANT	mgr inż. Łukasz Musioł	drogowa	SLK/3636/POOD/11	
ASYSTENT PROJ.	mgr inż. Adam Mazurek	–	–	
ASYSTENT PROJ.	–	–	–	
SPRAWDZIŁ	inż. Ewa Augustynowicz	konstr.–inż. w zakresie dróg	201/80 SLK/BD/4485/01	

Niniejsza dokumentacja stanowi własność firmy AUTOSTRADA II Sp. z o.o. Wszelkie prawa zastrzeżone. Udostępnianie osobom trzecim lub kopiowanie metodami mechanicznymi i elektronicznymi wymaga pisemnej zgody biura AUTOSTRADA II Sp. z o.o.